

PROCES-VERBAL
de afișare a ofertei de vânzare




Județul/Localitatea DOLJ COM. PODARI	Registrul de evidență nr.308 din 05.03.2025
Primăria PODARI	

Încheiat astăzi, **05.03.2025** în temeiul art. 6 alin. (2) din Legea nr. 17/2014 privind unele măsuri de reglementare a vânzării terenurilor agricole situate în extravilan și de modificare a Legii nr.268/2001 privind privatizarea societăților ce dețin în administrare terenuri proprietate publică și privată a statului cu destinație agricolă și înființarea Agenției Domeniilor Statului, cu modificările și completările ulterioare.

În vederea îndeplinirii formalităților prevăzute de lege și aducerii la cunoștința preemptorilor a ofertei de vânzare nr.301 din data de **04.03.2025** depusă de către doamna **Bălă Nicolița** și doamna **Meca Verginica** în calitate de vânzătoare prin mandatară doamna **Bălă Nicolița** împuternicit prin **PROCURĂ SPECIALĂ nr.2482/01.08.2023**, a terenului agricol situat în extravilanul localității Podari, județul Dolj s-a constatat afișarea ofertei de vânzare la sediul instituției și pe pagina de internet www.podari.ro în data de **05.03.2025**.

Oferta de vânzare nr.301 din data de **04.03.2025** se afișează pentru un termen de 45 de zile lucrătoare și conține informații privind proprietarul terenului agricol, date privind identificarea terenului, precum și condițiile de vânzare.

În acest sens s-a întocmit proces-verbal de afișare a ofertei de vânzare nr.308 din data de **05.03.2025** a terenului agricol situat în extravilan.

Primar, GHEORGHITĂ AUREL-FLORIN,	
Semnătura 	
Secretar general, MANDA SIMONA-VALERIA 	Inspector, OPREA RODICA-ELENA 

OFERTĂ DE VÂNZARE TEREN

Subsemnatele **BĂLĂ NICOLIȚA CNP** /**MECA VERGINICA CNP**
prin **BALĂ NICOLIȚA** împuternicită prin **PROCURĂ SPECIALĂ**
nr.2482/01.08.2023 , având adresa de comunicare în: localitatea Mun. Craiova, Bd. Dacia,
Nr.117, Bl.9, Sc.1, Ap.19 , codul poștal , e-mail , tel.0766688298, a
vând teren agricol situat în extravilan, în suprafață de **0,10** (ha) din actele de proprietate și
0,0980 (ha) din măsurători, reprezentând cota parte 1/1, la prețul de **8.000 lei (*) (optmillei)**

1) Se completează numele și prenumele proprietarului terenului.

Condițiile de vânzare²⁾ sunt următoarele:**8.000 lei (optmillei)**

2) Se va completa în cifre și litere.

Date privind identificarea terenului:

Specificare	Informații privind amplasamentul terenului							Categoria de folosință ³⁾ (**)	Observații
	Orașul/ Comuna/ Județul (*)	Suprafață (ha)		Număr cadastral (**)	Număr de carte funciară (**)	Număr tarla/lot (**)	Număr parcelă (**)		
		Suprafața totală (*)	Cotă- parte ⁵⁾						
Se completează de către vânzător.	PODARI/DOLJ	0,10 ha din actele de proprietate și 0,0980 ha din măsurători	1/1	38859	38859	24	70	TA	
Verificat primărie ⁴⁾	X	X	X	X	X	X	X	X	

3) Se completează categoria de folosință a terenurilor agricole situate în extravilan conform art. 2 din Legea fondului funciar nr. 18/1991, republicată, cu modificările și completările ulterioare.

4) Se completează cu "X" rubricile în care informațiile pot fi comparate cu datele din Registrul agricol, evidențele fiscale, evidențele de stare civilă, altele asemenea.


5) Cota-parte din suprafață se exprimă în fracție și în hectare.

(*) Declar că terenul agricol situat în extravilan face obiectul acțiunii pentru pronunțarea unei hotărâri judecătorești care să țină loc de contract de vânzare:

DA NU X

Cunoscând că falsul în declarații se pedepsește conform Legii nr. 286/2009 privind Codul penal, cu modificările și completările ulterioare, declar că datele sunt reale, corecte și complete.

Vânzător/Împuternicit,
BĂLĂ NICOLIȚA/MECA VERGINICA prin BĂLĂ NICOLIȚA

Semnătura
.....
L.S. 

Data 04.03.2025

NOTE:

Câmpurile notate cu (*) sunt obligatoriu de completat.

Câmpurile notate cu (**) se completează în cazul în care sunt cunoscute informațiile.