

**PROCES-VERBAL**  
de afișare a ofertei de vânzare



<b>Județul/Localitatea DOLJ</b> <b>COM. PODARI</b>	<b>Registrul de evidență nr.313 din 10.03.2025</b>
<b>Primăria PODARI</b>	

Încheiat astăzi, **10.03.2025** în temeiul art. 6 alin. (2) din Legea nr. 17/2014 privind unele măsuri de reglementare a vânzării terenurilor agricole situate în extravilan și de modificare a Legii nr.268/2001 privind privatizarea societăților ce dețin în administrare terenuri proprietate publică și privată a statului cu destinație agricolă și înființarea Agenției Domeniilor Statului, cu modificările și completările ulterioare.

În vederea îndeplinirii formalităților prevăzute de lege și aducerii la cunoștința preemtorilor a ofertei de vânzare nr.309 din data de **07.03.2025** depusă de către domnul **Păun Ionel** în calitate de vânzător prin mandatar domnul **Caval Florin-Dănuț** împuternicit prin **Procură specială nr.59/20.01.2025**, a terenului agricol situat în extravilanul localității Podari, județul Dolj s-a constatat afișarea ofertei de vânzare la sediul instituției și pe pagina de internet [www.podari.ro](http://www.podari.ro) în data de **10.03.2025**.

**Oferta de vânzare nr.309** din data de **07.03.2025** se afișează pentru un termen de 45 de zile lucrătoare și conține informații privind proprietarul terenului agricol, date privind identificarea terenului, precum și condițiile de vânzare.

În acest sens s-a întocmit proces-verbal de afișare a ofertei de vânzare nr.313 din data de **10.03.2025** a terenului agricol situat în extravilan.

<b>Primar,</b> <b>GHEORGHÎȚĂ AUREL-FLORIN,</b>	
Semnătura . . . . . L.S.	
<b>Secretar general,</b> <b>MANDA SIMONA-VALERIA</b> 	<b>Inspector,</b> <b>OPREA RODICA-ELENA</b> 



### OFERTĂ DE VÂNZARE TEREN

Subsemnatul/Subsemnata<sup>1)</sup> PAUN IONEL, CNP . . . . . , având adresa de comunicare în: localitatea PODARI, str. GENOUESTI, nr. 5, județul DOLJ, codul poștal . . . . . , e-mail . . . . . , tel. . . . . prin împuternicit CAVAL FLORIN-DANUT, CNP . . . . . , vând teren agricol situat în extravilan, în suprafață de 0.15 (ha), reprezentând cota parte -, la prețul de (\*) 7.500,00 (lei).

<sup>1)</sup> Se completează numele și prenumele proprietarului terenului.

Condițiile de vânzare<sup>2)</sup> sunt următoarele: 7.500,00 lei (saptemiicincisutelei)

<sup>2)</sup> Se va completa în cifre și litere.

Date privind identificarea terenului:

Specificare	Informații privind amplasamentul terenului						Categorია de folosință <sup>3)</sup> (**)	Observații	
	Orașul/ Comuna/ Județul (*)	Suprafață (ha)		Număr cadastral (**)	Număr de carte funciară (**)	Număr tarla/lot (**)			Număr parcelă (**)
		Suprafața totală (*)	Cotă- parte <sup>5)</sup>						
Se completează de către vânzător.	PODARI/ DOLJ	0.15	1/1	35629	35629	18	31	ARABIL	
Verificat primărie <sup>4)</sup>	X	X	X	X	X	X	X	X	

<sup>3)</sup> Se completează categoria de folosință a terenurilor agricole situate în extravilan conform art. 2 din Legea fondului funciar nr. 18/1991, republicată, cu modificările și completările ulterioare.

<sup>4)</sup> Se completează cu "X" rubricile în care informațiile pot fi comparate cu datele din Registrul agricol, evidențele fiscale, evidențele de stare civilă, altele asemenea.

<sup>5)</sup> Cota-parte din suprafață se exprimă în fracție și în hectare.

(\*) Declar că terenul agricol situat în extravilan face obiectul acțiunii pentru pronunțarea unei hotărâri judecătorești care să țină loc de contract de vânzare:

DA NU

Cunoscând că falsul în declarații se pedepsește conform Legii nr. 286/2009 privind Codul penal, cu modificările și completările ulterioare, declar că datele sunt reale, corecte și complete.

CONFORM  
CU ORIGINALUL



Vânzător/Împuternicit,  
CAVAL FLORIN DANUT  
(numele și prenumele în clar)  
Semnătura

.....  
L.S.

Data 07.03.2025.....

**NOTE:**

Câmpurile notate cu (\*) sunt obligatoriu de completat.

Câmpurile notate cu (\*\*) se completează în cazul în care sunt cunoscute informațiile.

CONFORM  
CU ORIGINALUL



**PROCES-VERBAL**  
de afișare a ofertei de vânzare



<b>Județul/Localitatea DOLJ COM. PODARI</b>	
<b>Primăria PODARI</b>	<b>Registrul de evidență nr.314 din 10.03.2025</b>

Încheiat astăzi, **10.03.2025** în temeiul art. 6 alin. (2) din Legea nr. 17/2014 privind unele măsuri de reglementare a vânzării terenurilor agricole situate în extravilan și de modificare a Legii nr.268/2001 privind privatizarea societăților ce dețin în administrare terenuri proprietate publică și privată a statului cu destinație agricolă și înființarea Agenției Domeniilor Statului, cu modificările și completările ulterioare.

În vederea îndeplinirii formalităților prevăzute de lege și aducerii la cunoștința preemtorilor a ofertei de vânzare nr.311 din data de **07.03.2025** depusă de către domnul **Păun Ionel** în calitate de vânzător prin mandatar domnul **Caval Florin-Dănuț** împuternicit prin **Procură specială nr.59/20.01.2025**, a terenului agricol situat în extravilanul localității Podari, județul Dolj s-a constatat afișarea ofertei de vânzare la sediul instituției și pe pagina de internet [www.podari.ro](http://www.podari.ro) în data de **10.03.2025**.

**Oferta de vânzare nr.311** din data de **07.03.2025** se afișează pentru un termen de 45 de zile lucrătoare și conține informații privind proprietarul terenului agricol, date privind identificarea terenului, precum și condițiile de vânzare.

În acest sens s-a întocmit proces-verbal de afișare a ofertei de vânzare nr.314 din data de **10.03.2025** a terenului agricol situat în extravilan.

<b>Primar,</b> <b>GHEORGHITĂ AUREL-FLORIN</b>	
Semnătura ..... L.S.	
<b>Secretar general,</b> <b>MANDA SIMONA-VALERIA</b> 	<b>Inspector,</b> <b>OPREA RODICA-ELENA</b> 



### OFERTĂ DE VÂNZARE TEREN

Subsemnatul/Subsemnata<sup>1)</sup> PAUN IONEL, CNP \_\_\_\_\_, având adresa de comunicare în: localitatea PODARI, str. GENOUESTI, nr. 5, județul DOLJ, codul poștal \_\_\_\_\_, e-mail \_\_\_\_\_, tel. \_\_\_\_\_ prin împuternicit CAVAL FLORIN-DANUT, CNP \_\_\_\_\_, vând teren agricol situat în extravilan, în suprafață de **0.10** (ha), reprezentând cota parte -, la prețul de (\*) 5.000,00 (lei).

<sup>1)</sup> Se completează numele și prenumele proprietarului terenului.

Condițiile de vânzare<sup>2)</sup> sunt următoarele: 5.000,00 lei (cincimiile)

<sup>2)</sup> Se va completa în cifre și litere.

Date privind identificarea terenului:

Specificare	Informații privind amplasamentul terenului							Categorია de folosință <sup>3)</sup> (**)	Observații
	Orașul/ Comuna/ Județul (*)	Suprafață (ha)		Număr cadastral (**)	Număr de carte funciară (**)	Număr tarla/lot (**)	Număr parcelă (**)		
		Suprafața totală (*)	Cotă- parte <sup>5)</sup>						
Se completează de către vânzător.	PODARI/ DOLJ	0.10	1/1	35627	35627	18	29	ARABIL	
Verificat primărie <sup>4)</sup>	X	X	X	X	X	X	X	X	

<sup>3)</sup> Se completează categoria de folosință a terenurilor agricole situate în extravilan conform art. 2 din Legea fondului funciar nr. 18/1991, republicată, cu modificările și completările ulterioare.

<sup>4)</sup> Se completează cu "X" rubricile în care informațiile pot fi comparate cu datele din Registrul agricol, evidențele fiscale, evidențele de stare civilă, altele asemenea.

<sup>5)</sup> Cota-parte din suprafață se exprimă în fracție și în hectare.

(\*) Declar că terenul agricol situat în extravilan face obiectul acțiunii pentru pronunțarea unei hotărâri judecătorești care să țină loc de contract de vânzare:

DA NU

Cunoscând că falsul în declarații se pedepsește conform Legii nr. 286/2009 privind Codul penal, cu modificările și completările ulterioare, declar că datele sunt reale, corecte și complete.

CONFORM  
CU ORIGINALUL



Vanzator/Imputernicit,  
CAVAL FLORIN DANUT  
(numele și prenumele în clar)

Seemnătura

.. *cu* .....

L.S.

Data ..07.03.2025.....

**NOTE:**

Câmpurile notate cu (\*) sunt obligatoriu de completat.

Câmpurile notate cu (\*\*) se completează în cazul în care sunt cunoscute informațiile.

CONFORM  
CU ORIGINALUL

