

**PROCES-VERBAL**  
de afișare a ofertei de vânzare



<b>Județul/Localitatea DOLJ COM. PODARI</b>	
<b>Primăria PODARI</b>	<b>Registrul de evidență nr.952 din 19.12.2024</b>

Încheiat astăzi, **19.12.2024** în temeiul art. 6 alin. (2) din Legea nr. 17/2014 privind unele măsuri de reglementare a vânzării terenurilor agricole situate în extravilan și de modificare a Legii nr.268/2001 privind privatizarea societăților ce dețin în administrare terenuri proprietate publică și privată a statului cu destinație agricolă și înființarea Agenției Domeniilor Statului, cu modificările și completările ulterioare.

În vederea îndeplinirii formalităților prevăzute de lege și aducerii la cunoștința preemtorilor a ofertei de vânzare nr.950 din data de **18.12.2024** depusă de către doamna **Gușan Constantina** în calitate de vânzătoare prin mandatar domnul **Caval Florin-Dănuț** împuternicit prin **Procură specială nr.287/28.02.2024** a terenului agricol situat în extravilanul localității Podari, județul Dolj s-a constatat afișarea ofertei de vânzare la sediul instituției și pe pagina de internet [www.podari.ro](http://www.podari.ro) în data de **19.12.2024**

**Oferta de vânzare nr.950** din data de **18.12.2024** se afișează pentru un termen de 45 de zile lucrătoare și conține informații privind proprietarul terenului agricol, date privind identificarea terenului, precum și condițiile de vânzare.

În acest sens s-a întocmit proces-verbal de afișare a ofertei de vânzare nr.952 din data de **19.12.2024** a terenului agricol situat în extravilan.

<b>Primar,</b> <b>GHEORGHITĂ AUREL-FLORIN,</b>	
Semnătura ..... L.S.	
<b>Secretar general,</b> <b>MANDA SIMONA-VALERIA</b> 	<b>Inspector,</b> <b>OPREA RODICA-ELENA</b> 



### OFERTĂ DE VÂNZARE TEREN

Subsemnatul/Subsemnata<sup>1)</sup> GUSAN CONSTANTINA, CNP ....., având adresa de comunicare în: localitatea PODARI, str. Constantin Gheorghita, nr. 16, județul DOLJ, codul poștal ....., e-mail ....., tel. .... prin imputernicit CAVAL FLORIN-DANUT, CNP ....., vând teren agricol situat în extravilan, în suprafață de 0.50 (ha), reprezentând cota parte -, la prețul de (\*) 12.500,00 (lei).

1) Se completează numele și prenumele proprietarului terenului.

Condițiile de vânzare<sup>2)</sup> sunt următoarele: 12.500,00 lei (doisprezecemiiicincisutelei)

2) Se va completa în cifre și litere.

Date privind identificarea terenului:

Specificare	Informații privind amplasamentul terenului							Categoricia de folosință <sup>3)</sup> (**)	Observații
	Orașul/ Comuna/ Județul (*)	Suprafață (ha)		Număr cadastral (**)	Număr de carte funciară (**)	Număr tarla/lot (**)	Număr parcelă (**)		
		Suprafața totală (*)	Cotă- parte <sup>5)</sup>						
Se completează de către vânzător.	PODARI/ DOLJ	0.50	1/1	36325	36325	32	24	ARABIL	
Verificat primărie <sup>4)</sup>	X	X	X	X	X	X	X	X	

3) Se completează categoria de folosință a terenurilor agricole situate în extravilan conform art. 2 din Legea fondului funciar nr. 18/1991, republicată, cu modificările și completările ulterioare.

4) Se completează cu "X" rubricile în care informațiile pot fi comparate cu datele din Registrul agricol, evidențele fiscale, evidențele de stare civilă, altele asemenea.

5) Cota-parte din suprafață se exprimă în fracție și în hectare.

(\*) Declar că terenul agricol situat în extravilan face obiectul acțiunii pentru pronunțarea unei hotărâri judecătorești care să țină loc de contract de vânzare:

DA NU

Cunoscând că falsul în declarații se pedepsește conform Legii nr. 286/2009 privind Codul penal, cu modificările și completările ulterioare, declar că datele sunt reale, corecte și complete.



Vânzător/Împuternicit,  
CAVAL FLORIN DANUT  
(numele și prenumele în clar)

Semnătura  
.....  
L.S.

Data 18.12.2024

**NOTE:**

Câmpurile notate cu (\*) sunt obligatoriu de completat.

Câmpurile notate cu (\*\*) se completează în cazul în care sunt cunoscute informațiile.

CONFORM  
CU ORIGINALUL



**PROCES-VERBAL**  
de afișare a ofertei de vânzare

Județul/Localitatea DOLJ COM. PODARI	<b>Registrul de evidență nr.959 din 20.12.2024</b>
Primăria PODARI	

Încheiat astăzi, **20.12.2024** în temeiul art. 6 alin. (2) din Legea nr. 17/2014 privind unele măsuri de reglementare a vânzării terenurilor agricole situate în extravilan și de modificare a Legii nr.268/2001 privind privatizarea societăților ce dețin în administrare terenuri proprietate publică și privată a statului cu destinație agricolă și înființarea Agenției Domeniilor Statului, cu modificările și completările ulterioare.

În vederea îndeplinirii formalităților prevăzute de lege și aducerii la cunoștința preemtorilor a ofertei de vânzare nr.953 din data de **19.12.2024** depusă de către domnul **Radu Costin**, domnul **Radu Mircea** și domnul **Radu Ștefan** în calitate de vânzători prin mandatar domnul **Caval Florin-Dănuț** împuternicit prin **Procură specială nr.695/22.05.2024** ai terenului agricol situat în extravilanul localității Podari, județul Dolj s-a constatat afișarea ofertei de vânzare la sediul instituției și pe pagina de internet [www.podari.ro](http://www.podari.ro) în data de **20.12.2024**.

**Oferta de vânzare nr.953** din data de **19.12.2024** se afișează pentru un termen de 45 de zile lucrătoare și conține informații privind proprietarul terenului agricol, date privind identificarea terenului, precum și condițiile de vânzare.

În acest sens s-a întocmit proces-verbal de afișare a ofertei de vânzare nr.959 din data de **20.12.2024** a terenului agricol situat în extravilan.

<b>Primar,</b> <b>GHEORGHITĂ AUREL-FLORIN,</b>	
Semnătura ..... L.S.	
<b>Secretar general,</b> <b>MANDA SIMONA VALERIA</b>	<b>Inspector,</b> <b>OPREA RODICA-ELENA</b>



**ANEXA Nr. 2**  
**(Anexa nr. 1B la normele metodologice)**

**OFERTĂ DE VÂNZARE TEREN**

Subsemnatul/Subsemnata<sup>1)</sup> Radu Costin, CNP 1720926163218 si Radu Stefan, CNP , având adresa de comunicare în: localitatea PODARI, str. VALCU, nr. 52, județul DOLJ, codul poștal . . . . ., e-mail . . . . ., tel. . . . . prin imputernicit CAVAL FLORIN-DANUT, CNP , vând teren agricol situat în extravilan, în suprafață de **1.00** (ha), reprezentând cota parte -, la prețul de (\*) 25.584,00 (lei).

1) Se completează numele și prenumele proprietarului terenului.

Condițiile de vânzare<sup>2)</sup> sunt următoarele: 25.584,00 lei  
(douazecisicincimiicincisuteoptzecisipatrului)

2) Se va completa în cifre și litere.

Date privind identificarea terenului:

Specificare	Informații privind amplasamentul terenului							Categoria de folosință <sup>3)</sup> (**)	Observații
	Orașul/ Comuna/ Județul (*)	Suprafață (ha)		Număr cadastral (**)	Număr de carte funciară (**)	Număr tarla/lot (**)	Număr parcelă (**)		
		Suprafața totală (*)	Cotă- parte <sup>5)</sup>						
Se completează de către vânzător.	PODARI/ DOLJ	1.00	1/1	35886	35886	36	22	ARABIL	
Verificat primărie <sup>4)</sup>	X	X	X	X	X	X	X	X	

3) Se completează categoria de folosință a terenurilor agricole situate în extravilan conform art. 2 din Legea fondului funciar nr. 18/1991, republicată, cu modificările și completările ulterioare.

4) Se completează cu "X" rubricile în care informațiile pot fi comparate cu datele din Registrul agricol, evidențele fiscale, evidențele de stare civilă, altele asemenea.

5) Cota-parte din suprafață se exprimă în fracție și în hectare.

(\*) Declar că terenul agricol situat în extravilan face obiectul acțiunii pentru pronunțarea unei hotărâri judecătorești care să țină loc de contract de vânzare:

DA NU

Cunoscând că falsul în declarații se pedepsește conform Legii nr. 286/2009 privind Codul penal, cu modificările și completările ulterioare, declar că datele sunt reale, corecte și complete.

CONFORM  
CU ORIGINALUL



Vânzător/Împuternicit,  
CAVAL FLORIN DANUT  
(numele și prenumele în clar)

Semnătura

.....

L.S.

Data 19.12.2024

**NOTE:**

Câmpurile notate cu (\*) sunt obligatoriu de completat.

Câmpurile notate cu (\*\*) se completează în cazul în care sunt cunoscute informațiile.

CONFORM  
CU ORIGINALUL





**PROCES-VERBAL**  
**de afișare a ofertei de vânzare**


<b>Județul/Localitatea DOLJ</b> <b>COM. PODARI</b>	<b>Registrul de evidență nr.960 din 20.12.2024</b>
<b>Primăria PODARI</b>	

Încheiat astăzi, **20.12.2024** în temeiul art. 6 alin. (2) din Legea nr. 17/2014 privind unele măsuri de reglementare a vânzării terenurilor agricole situate în extravilan și de modificare a Legii nr.268/2001 privind privatizarea societăților ce dețin în administrare terenuri proprietate publică și privată a statului cu destinație agricolă și înființarea Agenției Domeniilor Statului, cu modificările și completările ulterioare.

În vederea îndeplinirii formalităților prevăzute de lege și aducerii la cunoștința preemtorilor a ofertei de vânzare nr.955 din data de **19.12.2024** depusă de către domnul **Radu Costin**, domnul **Radu Mircea** și domnul **Radu Ștefan** în calitate de vânzători prin mandatar domnul **Caval Florin-Dănuț** împuternicit prin **Procură specială nr.695/22.05.2024** ai terenului agricol situat în extravilanul localității Podari, județul Dolj s-a constatat afișarea ofertei de vânzare la sediul instituției și pe pagina de internet [www.podari.ro](http://www.podari.ro) în data de **20.12.2024**.

**Oferta de vânzare nr.955** din data de **19.12.2024** se afișează pentru un termen de 45 de zile lucrătoare și conține informații privind proprietarul terenului agricol, date privind identificarea terenului, precum și condițiile de vânzare.

În acest sens s-a întocmit proces-verbal de afișare a ofertei de vânzare nr.960 din data de **20.12.2024** a terenului agricol situat în extravilan.

<b>Primar,</b> <b>GHEORGHITĂ AUREL-FLORIN,</b>	
Semnătura ..... L.S. 	
<b>Secretar general,</b> <b>MANDA SIMONA-VALERIA</b> 	<b>Inspector,</b> <b>OPREA RODICA-ELENA</b> 



### OFERTĂ DE VÂNZARE TEREN

Subsemnatul/Subsemnata<sup>1)</sup> Radu Costin, CNP \_\_\_\_\_, Radu Mircea, CNP \_\_\_\_\_  
si Radu Stefan, CNP \_\_\_\_\_, având adresa de comunicare în: localitatea  
PODARI, str. VALCU, nr. 52, județul DOLJ, codul poștal \_\_\_\_\_, e-mail \_\_\_\_\_, tel. ...  
..... prin imputernicit CAVAL FLORIN-DANUT, CNP \_\_\_\_\_, vând teren agricol situat în  
extravilan, în suprafață de 0.75 (ha), reprezentând cota parte -, la prețul de (\*) 19.188,00 (lei).

<sup>1)</sup> Se completează numele și prenumele proprietarului terenului.

Condițiile de vânzare<sup>2)</sup> sunt următoarele: 19.188,00 lei  
(nouasprezecemiiisutaoptzecisioptlei)

<sup>2)</sup> Se va completa în cifre și litere.

Date privind identificarea terenului:

Specificare	Informații privind amplasamentul terenului							Categororia de folosință <sup>3)</sup> (**)	Observații
	Orașul/ Comuna/ Județul (*)	Suprafață (ha)		Număr cadastral (**)	Număr de carte funciară (**)	Număr tarla/lot (**)	Număr parcelă (**)		
		Suprafața totală (*)	Cotă- parte <sup>5)</sup>						
Se completează de către vânzător.	PODARI/ DOLJ	0.75	1/1	36018	36018	36	154	ARABIL	
Verificat primărie <sup>4)</sup>	X	X	X	X	X	X	X	X	

<sup>3)</sup> Se completează categoria de folosință a terenurilor agricole situate în extravilan conform art. 2 din Legea fondului funciar nr. 18/1991, republicată, cu modificările și completările ulterioare.

<sup>4)</sup> Se completează cu "X" rubricile în care informațiile pot fi comparate cu datele din Registrul agricol, evidențele fiscale, evidențele de stare civilă, altele asemenea.

<sup>5)</sup> Cota-parte din suprafață se exprimă în fracție și în hectare.

(\*) Declar că terenul agricol situat în extravilan face obiectul acțiunii pentru pronunțarea unei hotărâri judecătorești care să țină loc de contract de vânzare:

DA NU

Cunoscând că falsul în declarații se pedepsește conform Legii nr. 286/2009 privind Codul penal, cu modificările și completările ulterioare, declar că datele sunt reale, corecte și complete.

CONFORM  
CU ORIGINALUL



Vanzator/Imputernicit,  
CAVAL FLORIN DANUT  
(numele și prenumele în clar)

Semnătura

.....  
L.S.

Data 19.12.2024

**NOTE:**

Câmpurile notate cu (\*) sunt obligatoriu de completat.

Câmpurile notate cu (\*\*) se completează în cazul în care sunt cunoscute informațiile.

CONFORM  
CU ORIGINALUL



**PROCES-VERBAL**  
de afișare a ofertei de vânzare

<b>Județul/Localitatea DOLJ COM. PODARI</b>	
<b>Primăria PODARI</b>	<b>Registrul de evidență nr.961 din 20.12.2024</b>




Încheiat astăzi, **20.12.2024** în temeiul art. 6 alin. (2) din Legea nr. 17/2014 privind unele măsuri de reglementare a vânzării terenurilor agricole situate în extravilan și de modificare a Legii nr.268/2001 privind privatizarea societăților ce dețin în administrare terenuri proprietate publică și privată a statului cu destinație agricolă și înființarea Agenției Domeniilor Statului, cu modificările și completările ulterioare.

În vederea îndeplinirii formalităților prevăzute de lege și aducerii la cunoștința preemtorilor a ofertei de vânzare nr.957 din data de **19.12.2024** depusă de către domnul **Cojocaru Romică** și doamna **Cojocaru Marilena** în calitate de vânzători ai terenului agricol situat în extravilanul localității Podari, județul Dolj s-a constatat afișarea ofertei de vânzare la sediul instituției și pe pagina de internet [www.podari.ro](http://www.podari.ro) în data de **20.12.2024**.

**Oferta de vânzare nr.957** din data de **19.12.2024** se afișează pentru un termen de 45 de zile lucrătoare și conține informații privind proprietarul terenului agricol, date privind identificarea terenului, precum și condițiile de vânzare.

În acest sens s-a întocmit proces-verbal de afișare a ofertei de vânzare nr.961 din data de **20.12.2024** a terenului agricol situat în extravilan.

<b>Primar,</b> <b>GHEORGHITĂ AUREL-FLORIN,</b>	
Semnătura ..... L.S.	
<b>Secretar general,</b> <b>MANDA SIMONA-VALERIA</b>	<b>Inspector,</b> <b>OPREA RODICA-ELENA</b>





### OFERTĂ DE VÂNZARE TEREN

Subsemnatul/Subsemnata<sup>1)</sup> COJOCARU ROMICA, CNP ..... SI COJOCARU MARILENA , CNP ..... având adresa de comunicare în: localitatea PODARI, str. FAGARAS, nr. 10, județul DOLJ, codul poștal . . . . ., e-mail . . . . ., tel. . . . ., vând teren agricol situat în extravilan, în suprafață de **0.2449** (ha), reprezentând cota parte -, la prețul de (\*) 8.000,00 (lei).

1) Se completează numele și prenumele proprietarului terenului.

Condițiile de vânzare<sup>2)</sup> sunt următoarele: 8.000,00 lei (optmiilei)

2) Se va completa în cifre și litere.

Date privind identificarea terenului:

Specificare	Informații privind amplasamentul terenului							Categoricia de folosință <sup>3)</sup> (**)	Observații
	Orașul/ Comuna/ Județul (*)	Suprafață (ha)		Număr cadastral (**)	Număr de carte funciară (**)	Număr tarla/lot (**)	Număr parcelă (**)		
		Suprafața totală (*)	Cotă- parte <sup>5)</sup>						
Se completează de către vânzător.	PODARI/ DOLJ	0.2449	1/1	32324	32324	88	18	ARABIL	
Verificat primărie <sup>4)</sup>	X	X	X	X	X	X	X	X	

3) Se completează categoria de folosință a terenurilor agricole situate în extravilan conform art. 2 din Legea fondului funciar nr. 18/1991, republicată, cu modificările și completările ulterioare.

4) Se completează cu "X" rubricile în care informațiile pot fi comparate cu datele din Registrul agricol, evidențele fiscale, evidențele de stare civilă, altele asemenea.

5) Cota-parte din suprafață se exprimă în fracție și în hectare.

(\*) Declar că terenul agricol situat în extravilan face obiectul acțiunii pentru pronunțarea unei hotărâri judecătorești care să țină loc de contract de vânzare:

DA NU

Cunoscând că falsul în declarații se pedepsește conform Legii nr. 286/2009 privind Codul penal, cu modificările și completările ulterioare, declar că datele sunt reale, corecte și complete.

CONFORM  
CU ORIGINALUL



Vânzător/Împuternicit  
COJOCARU ROMICA SI COJOCARU MARILENA  
(numele și prenumele în clar)

Semnătura

*[Handwritten signatures]*

L.S.

Data ..19.12.2024

**NOTE:**

Câmpurile notate cu (\*) sunt obligatoriu de completat.

Câmpurile notate cu (\*\*) se completează în cazul în care sunt cunoscute informațiile.

CONFORM  
CU ORIGINALUL





**PROCES-VERBAL**  
de afișare a ofertei de vânzare




<b>Județul/Localitatea DOLJ</b> <b>COM. PODARI</b>	<b>Registrul de evidență nr.974 din 31.12.2024</b>
<b>Primăria PODARI</b>	

Încheiat astăzi, **31.12.2024** în temeiul art. 6 alin. (2) din Legea nr. 17/2014 privind unele măsuri de reglementare a vânzării terenurilor agricole situate în extravilan și de modificare a Legii nr.268/2001 privind privatizarea societăților ce dețin în administrare terenuri proprietate publică și privată a statului cu destinație agricolă și înființarea Agenției Domeniilor Statului, cu modificările și completările ulterioare.

În vederea îndeplinirii formalităților prevăzute de lege și aducerii la cunoștința preemtorilor a ofertei de vânzare nr.970 din data de **30.12.2024** depusă de către doamna **Marghița Nicoleta** în calitate de vânzătoare prin mandatar domnul **Caval Florin-Dănuț** împuternicit prin **Procură specială nr.745/16.05.2023** a terenului agricol situat în extravilanul localității Podari, județul Dolj s-a constatat afișarea ofertei de vânzare la sediul instituției și pe pagina de internet [www.podari.ro](http://www.podari.ro) în data de **31.12.2024**.

**Oferta de vânzare nr.970** din data de **30.12.2024** se afișează pentru un termen de 45 de zile lucrătoare și conține informații privind proprietarul terenului agricol, date privind identificarea terenului, precum și condițiile de vânzare.

În acest sens s-a întocmit proces-verbal de afișare a ofertei de vânzare nr.974 din data de **31.12.2024** a terenului agricol situat în extravilan.

<b>Primar,</b> <b>GHEORGHÎȚĂ AUREL-FLORIN,</b>	
Semnătura ..... L.S.	
	
<b>Secretar general,</b> <b>MANDA SIMONA-VALERIA</b> 	<b>Inspector,</b> <b>OPREA RODICA-ELENA</b> 



### OFERTĂ DE VÂNZARE TEREN

Subsemnatul/Subsemnata<sup>1)</sup> MARGHITAS NICOLETA, CNP 163626-51-11, având adresa de comunicare în: Com. Liebling, Sat Liebling, nr. 513, județul Timis, codul poștal . . . . ., e-mail . . . . ., tel. . . . . prin împuternicit CAVAL FLORIN-DANUT, CNP 163626-51-11, vând teren agricol situat în extravilan, în suprafață de 0.50 (ha), reprezentând cota parte -, la prețul de (\*) 10.000,00 (lei).

1) Se completează numele și prenumele proprietarului terenului.

Condițiile de vânzare<sup>2)</sup> sunt următoarele: 10.000,00 lei (zecemiile)

2) Se va completa în cifre și litere.

Date privind identificarea terenului:

Specificare	Informații privind amplasamentul terenului							Categoria de folosință <sup>3)</sup> (**)	Observații
	Orașul/ Comuna/ Județul (*)	Suprafață (ha)		Număr cadastral (**)	Număr de carte funciară (**)	Număr tarla/lot (**)	Număr parcelă (**)		
		Suprafața totală (*)	Cotă- parte <sup>5)</sup>						
Se completează de către vânzător.	PODARI/ DOLJ	0.50	-	36233	36233	33	23	ARABIL	
Verificat primărie <sup>4)</sup>	X	X	X	X	X	X	X	X	

3) Se completează categoria de folosință a terenurilor agricole situate în extravilan conform art. 2 din Legea fondului funciar nr. 18/1991, republicată, cu modificările și completările ulterioare.


4) Se completează cu "X" rubricile în care informațiile pot fi comparate cu datele din Registrul agricol, evidențele fiscale, evidențele de stare civilă, altele asemenea.

5) Cota-parte din suprafață se exprimă în fracție și în hectare.

(\*) Declar că terenul agricol situat în extravilan face obiectul acțiunii pentru pronunțarea unei hotărâri judecătorești care să țină loc de contract de vânzare:

DA NU

Cunoscând că falsul în declarații se pedepsește conform Legii nr. 286/2009 privind Codul penal, cu modificările și completările ulterioare, declar că datele sunt reale, corecte și complete.



Vanzator/Imputernicit,  
CAVAL FLORIN DANUT  
(numele și prenumele în clar)

Semnătura  
.....  
L.S.

Data 30.12.2024

**NOTE:**

Câmpurile notate cu (\*) sunt obligatoriu de completat.

Câmpurile notate cu (\*\*) se completează în cazul în care sunt cunoscute informațiile.



**PROCES-VERBAL**  
**de afișare a ofertei de vânzare**

<b>Județul/Localitatea DOLJ</b> <b>COM. PODARI</b>	<b>Registrul de evidență nr.975 din 31.12.2024</b>
<b>Primăria PODARI</b>	

Încheiat astăzi, **31.12.2024** în temeiul art. 6 alin. (2) din Legea nr. 17/2014 privind unele măsuri de reglementare a vânzării terenurilor agricole situate în extravilan și de modificare a Legii nr.268/2001 privind privatizarea societăților ce dețin în administrare terenuri proprietate publică și privată a statului cu destinație agricolă și înființarea Agenției Domeniilor Statului, cu modificările și completările ulterioare.

În vederea îndeplinirii formalităților prevăzute de lege și aducerii la cunoștința preemtorilor a ofertei de vânzare nr.972 din data de **30.12.2024** depusă de către doamna **Marghița Nicoleta** în calitate de vânzătoare prin mandatar domnul **Caval Florin-Dănuț** împuternicit prin **Procură specială nr.745/16.05.2023** a terenului agricol situat în extravilanul localității Podari, județul Dolj s-a constatat afișarea ofertei de vânzare la sediul instituției și pe pagina de internet [www.podari.ro](http://www.podari.ro) în data de **31.12.2024**.

**Oferta de vânzare nr.972** din data de **30.12.2024** se afișează pentru un termen de 45 de zile lucrătoare și conține informații privind proprietarul terenului agricol, date privind identificarea terenului, precum și condițiile de vânzare.

În acest sens s-a întocmit proces-verbal de afișare a ofertei de vânzare nr.975 din data de **31.12.2024** a terenului agricol situat în extravilan.

<b>Primar,</b> <b>GHEORGHITĂ AUREL-FLORIN</b>	
Semnătura ..... L.S.	
<b>Secretar general,</b> <b>MANDA SIMONA-VALERIA</b>	<b>Inspector,</b> <b>OPREA RODICA-ELENA</b>



### OFERTĂ DE VÂNZARE TEREN

Subsemnatul/Subsemnata<sup>1)</sup> MARGHITAS NICOLETA, CNP \_\_\_\_\_ având adresa de comunicare în: Com. Liebling, Sat Liebling, nr. 513, județul Timis, codul poștal . . . . . , e-mail . . . . . , tel. . . . . prin imputernicit CAVAL FLORIN-DANUT, CNP \_\_\_\_\_ vând teren agricol situat în extravilan, în suprafață de 0.50 (ha), reprezentând cota parte -, la prețul de (\*) 10.000,00 (lei).

1) Se completează numele și prenumele proprietarului terenului.

Condițiile de vânzare<sup>2)</sup> sunt următoarele: 10.000,00 lei (zecemiile)

2) Se va completa în cifre și litere.

Date privind identificarea terenului:

Specificare	Informații privind amplasamentul terenului							Categorია de folosință <sup>3)</sup> (**)	Observații
	Orașul/ Comuna/ Județul (*)	Suprafață (ha)		Număr cadastral (**)	Număr de carte funciară (**)	Număr tarla/lot (**)	Număr parcelă (**)		
		Suprafața totală (*)	Cotă- parte <sup>5)</sup>						
Se completează de către vânzător.	PODARI/ DOLJ	0.50	-	35918	35918	36	54	ARABIL	
Verificat primărie <sup>4)</sup>	X	X	X	X	X	X	X	X	

<sup>3)</sup> Se completează categoria de folosință a terenurilor agricole situate în extravilan conform art. 2 din Legea fondului funciar nr. 18/1991, republicată, cu modificările și completările ulterioare.

<sup>4)</sup> Se completează cu "X" rubricile în care informațiile pot fi comparate cu datele din Registrul agricol, evidențele fiscale, evidențele de stare civilă, altele asemenea.

<sup>5)</sup> Cota-parte din suprafață se exprimă în fracție și în hectare.

(\*) Declar că terenul agricol situat în extravilan face obiectul acțiunii pentru pronunțarea unei hotărâri judecătorești care să țină loc de contract de vânzare:

DA NU

Cunoscând că falsul în declarații se pedepsește conform Legii nr. 286/2009 privind Codul penal, cu modificările și completările ulterioare, declar că datele sunt reale, corecte și complete.

CONFORM  
CU ORIGINALUL



Vânzător/Împuternicit,  
CAVAL FLORIN DANUT  
(numele și prenumele în clar)

Semnătura

.....  
L.S.

Data 30.12.2024

**NOTE:**

Câmpurile notate cu (\*) sunt obligatoriu de completat.

Câmpurile notate cu (\*\*) se completează în cazul în care sunt cunoscute informațiile.

