

PROCES-VERBAL
de afișare a ofertei de vânzare




Județul/Localitatea DOLJ COM. PODARI	Registrul de evidență nr.865 din 15.11.2024
Primăria PODARI	

Încheiat astăzi, **15.11.2024** în temeiul art. 6 alin. (2) din Legea nr. 17/2014 privind unele măsuri de reglementare a vânzării terenurilor agricole situate în extravilan și de modificare a Legii nr.268/2001 privind privatizarea societăților ce dețin în administrare terenuri proprietate publică și privată a statului cu destinație agricolă și înființarea Agenției Domeniilor Statului, cu modificările și completările ulterioare.

În vederea îndeplinirii formalităților prevăzute de lege și aducerii la cunoștința preemptorilor a ofertei de vânzare nr.863 din data de **14.11.2024** depusă de către domnul **Zaharia Constantin** și doamna **Vlădulescu Ileana** în calitate de vânzători ai terenului agricol situat în extravilanul localității Podari, județul Dolj s-a constatat afișarea ofertei de vânzare la sediul instituției și pe pagina de internet www.podari.ro în data de **15.11.2024**.

Oferta de vânzare nr.863 din data de **14.11.2024** se afișează pentru un termen de 45 de zile lucrătoare și conține informații privind proprietarul terenului agricol, date privind identificarea terenului, precum și condițiile de vânzare.

În acest sens s-a întocmit proces-verbal de afișare a ofertei de vânzare nr.865 din data de **15.11.2024** a terenului agricol situat în extravilan.

Primar, GHEORGHITĂ AUREL-FLORIN,	
Semnătura L.S. 	
Secretar general, MANDA SIMONA-VALERIA 	Inspector, OPREA RODICA-ELENA 

OFERTĂ DE VÂNZARE TEREN

Subsemnații Zaharia Constantin CNP
Vădulescu Ileana CNP având adresa de
 comunicare în: localitatea Podari str. Progresului
 nr. 12, bl., sc. , et. , ap..., județul/sectorul Dolj, codul
 poștal, e-mail, tel. 0766330537, vând teren agricol situat în
 extravilan, în suprafață de 0,12 (ha), reprezentând cota parte 1/1, la prețul
 de (*) 12.000 (lei). doisprezece mii lei

1) Se completează numele și prenumele proprietarului terenului.

Condițiile de vânzare²⁾ sunt următoarele: 12.000 lei doisprezece mii lei

2) Se va completa în cifre și litere.

Date privind identificarea terenului:

Specificare	Informații privind amplasamentul terenului							Categorია de folosință ³⁾ (**)	Observații
	Orașul/ Comuna/ Județul (*)	Suprafață (ha)		Număr cadastral (**)	Număr de carte funciară (**)	Număr tarla/lot (**)	Număr parcelă (**)		
		Suprafața totală (*)	Cotă- parte ⁵⁾						
Se completează de către vânzător.	<u>Podari</u>	<u>0,12</u>	<u>1/1</u>	<u>35619</u>	<u>35619</u>	<u>18</u>	<u>21</u>	<u>pașuni</u>	
Verificat primărie ⁴⁾	<u>X</u>	<u>X</u>	<u>X</u>	<u>X</u>	<u>X</u>	<u>X</u>	<u>X</u>	<u>X</u>	

3) Se completează categoria de folosință a terenurilor agricole situate în extravilan conform art. 2 din Legea fondului funciar nr. 18/1991, republicată, cu modificările și completările ulterioare.

4) Se completează cu "X" rubricile în care informațiile pot fi comparate cu datele din Registrul agricol, evidențele fiscale, evidențele de stare civilă, altele asemenea.

5) Cota-parte din suprafață se exprimă în fracție și în hectare.


CONFORM
CU ORIGINALUL



(*) Declar că terenul agricol situat în extravilan face obiectul acțiunii pentru pronunțarea unei hotărâri judecătorești care să țină loc de contract de vânzare:

DA NU

Cunoscând că falsul în declarații se pedepsește conform Legii nr. 286/2009 privind Codul penal, cu modificările și completările ulterioare, declar că datele sunt reale, corecte și complete.

Vanzător/Imputernicit,	
<u>Zaharia Constantin</u> <u>Vladulescu Reana</u>	
(numele și prenumele în clar)	
ZC-tm	Semnătura 
L.S.	

Data 14-11-2024

NOTE:

Câmpurile notate cu (*) sunt obligatoriu de completat.

Câmpurile notate cu (**) se completează în cazul în care sunt cunoscute informațiile.

