

**PROCES-VERBAL**  
**de afișare a ofertei de vânzare**

<b>Județul/Localitatea DOLJ COM. PODARI</b>	<b>Registrul de evidență nr.741 din 30.09.2024</b>
<b>Primăria PODARI</b>	

Încheiat astăzi, **30.09.2024** în temeiul art. 6 alin. (2) din Legea nr. 17/2014 privind unele măsuri de reglementare a vânzării terenurilor agricole situate în extravilan și de modificare a Legii nr.268/2001 privind privatizarea societăților ce dețin în administrare terenuri proprietate publică și privată a statului cu destinație agricolă și înființarea Agenției Domeniilor Statului, cu modificările și completările ulterioare.

În vederea îndeplinirii formalităților prevăzute de lege și aducerii la cunoștința preemtorilor a ofertei de vânzare nr.723 din data de **27.09.2024** depusă de către domnul **Nițescu Ilie** în calitate de vânzător prin mandatar domnul **Nițescu Adrian** împuternicit prin **Procură Specială nr.2028/05.09.2024** al terenului agricol situat în extravilanul localității Podari, județul Dolj s-a constatat afișarea ofertei de vânzare la sediul instituției și pe pagina de internet [www.podari.ro](http://www.podari.ro) în data de **30.09.2024**.

**Oferta de vânzare nr.723** din data de **27.09.2024** se afișează pentru un termen de 45 de zile lucrătoare și conține informații privind proprietarul terenului agricol, date privind identificarea terenului, precum și condițiile de vânzare.

În acest sens s-a întocmit proces-verbal de afișare a ofertei de vânzare nr.741 din data de **30.09.2024** a terenului agricol situat în extravilan.

<b>Primar,</b> <b>GHEORGHITĂ AUREL-FLORIN,</b>	
Semnătura . L.S.	
	
<b>Secretar general,</b> <b>MANDA SIMONA-VALERIA</b>	<b>Inspector,</b> <b>OPREA RODICA-ELENA</b>

## OFERTĂ DE VÂNZARE TEREN

Subsemnatul **NIȚESCU ILIE CNP** prin **NIȚESCU ADRIAN CNP** având adresa de comunicare în: localitatea Mun. Craiova, Bld. Nicolae Titulescu, Nr.23, Bl.H1,Sc.1, Et.3, Ap.13, Jud. Dolj, codul poștal . . . . ., e-mail . . . . ., tel. 0730742405 , vând teren agricol situat în extravilan, în suprafață de **2,2391** (ha) din acte și **1,9607** (ha) din măsurători, reprezentând cota parte 1/1 la prețul de **243.616 lei(\*)** (două sute patruzeci și trei mii șase sute șaisprezece lei)

1) Se completează numele și prenumele proprietarului terenului.

Condițiile de vânzare<sup>2)</sup> sunt următoarele: **243.616** (două sute patruzeci și trei mii șase sute șaisprezece lei)

2) Se va completa în cifre și litere.

Date privind identificarea terenului:

Specificare	Informații privind amplasamentul terenului							Categoricia de folosință <sup>3)</sup> (**)	Observații
	Orașul/ Comuna/ Județul (*)	Suprafață (ha)		Număr cadastral (**)	Număr de carte funciară (**)	Număr tarla/lot (**)	Număr parcelă (**)		
		Suprafața totală (*)	Cotă-parte <sup>5)</sup>						
Se completează de către vânzător.	<b>PODARI/DOLJ</b>	<b>2,2391 din acte și 1,9607 din măsurători</b>	<b>1/1</b>	<b>39399</b>	<b>39399</b>	<b>114</b>	<b>92</b>	<b>TA</b>	
Verificat primărie <sup>4)</sup>	X	X	X	X	X	X	X	X	

3) Se completează categoria de folosință a terenurilor agricole situate în extravilan conform art. 2 din Legea fondului funciar nr.18/1991, republicată, cu modificările și completările ulterioare.

4) Se completează cu "X" rubricile în care informațiile pot fi comparate cu datele din Registrul agricol, evidențele fiscale, evidențele de stare civilă, altele asemenea.

5) Cota-parte din suprafață se exprimă în fracție și în hectare.

(\*) Declar că terenul agricol situat în extravilan face obiectul acțiunii pentru pronunțarea unei hotărâri judecătorești care să țină loc de contract de vânzare:

DA NU X

**CONFORM  
CU ORIGINALUL**



Cunoscând că falsul în declarații se pedepsește conform Legii nr. 286/2009 privind Codul penal, cu modificările și completările ulterioare, declar că datele sunt reale, corecte și complete.

Vânzător/Împuternicit,  
**NIȚESCU ILIE prin NIȚESCU ADRIAN**

Semnătura

.....

L.S.

**Data 27.09.2024**

**NOTE:**

Câmpurile notate cu (\*) sunt obligatoriu de completat.

Câmpurile notate cu (\*\*) se completează în cazul în care sunt cunoscute informațiile.

**CONFORM  
CU ORIGINALUL**



**PROCES-VERBAL**  
**de afișare a ofertei de vânzare**

<b>Județul/Localitatea DOLJ</b> <b>COM. PODARI</b>	<b>Registrul de evidență nr.742 din 30.09.2024</b>
<b>Primăria PODARI</b>	

Încheiat astăzi, **30.09.2024** în temeiul art. 6 alin. (2) din Legea nr. 17/2014 privind unele măsuri de reglementare a vânzării terenurilor agricole situate în extravilan și de modificare a Legii nr.268/2001 privind privatizarea societăților ce dețin în administrare terenuri proprietate publică și privată a statului cu destinație agricolă și înființarea Agenției Domeniilor Statului, cu modificările și completările ulterioare.

În vederea îndeplinirii formalităților prevăzute de lege și aducerii la cunoștința preemtorilor a ofertei de vânzare nr.725 din data de **27.09.2024** depusă de către domnul **Nițescu Ilie** în calitate de vânzător prin mandatar domnul **Nițescu Adrian** împuternicit prin **Procură Specială nr.2028/05.09.2024** al terenului agricol situat în extravilanul localității Podari, județul Dolj s-a constatat afișarea ofertei de vânzare la sediul instituției și pe pagina de internet [www.podari.ro](http://www.podari.ro) în data de **30.09.2024**.

**Oferta de vânzare nr.725** din data de **27.09.2024** se afișează pentru un termen de 45 de zile lucrătoare și conține informații privind proprietarul terenului agricol, date privind identificarea terenului, precum și condițiile de vânzare.

În acest sens s-a întocmit proces-verbal de afișare a ofertei de vânzare nr.742 din data de **30.09.2024** a terenului agricol situat în extravilan.

<b>Primar,</b> <b>GHEORGHITĂ AUREL FLORIN,</b>	
Semnătura . L.S.	
	
<b>Secretar general,</b> <b>MANDA SIMONA-VALERIA</b> 	<b>Inspector,</b> <b>OPREA RODICA-ELENA</b> 

## OFERTĂ DE VÂNZARE TEREN

Subsemnatul NIȚESCU ILIE CNP

prin împuternicit NIȚESCU ADRIAN

CNF , având adresa de comunicare în: localitatea Mun. Craiova, Bld. Nicolae Titulescu, Nr.23, Bl.H1,Sc.1, Et.3, Ap.13, Jud. Dolj, codul poștal . . . . ., e-mail . . . . ., tel. 0730742405 , vând teren agricol situat în extravilan, în suprafață de 1,22 (ha) din acte și 1,2051 (ha) din măsurători, reprezentând cota parte 1/1 la prețul de 47.215lei(\*) (patruzecișisapte mii două sute cincisprezece lei )

1) Se completează numele și prenumele proprietarului terenului.

Condițiile de vânzare<sup>2)</sup> sunt următoarele: **47.215 lei (patruzecișisapte mii două sute cincisprezece lei)**

2) Se va completa în cifre și litere.

Date privind identificarea terenului:

Specificare	Informații privind amplasamentul terenului							Categoricia de folosință <sup>3)</sup> (**)	Observații
	Orașul/ Comuna/ Județul (*)	Suprafață (ha)		Număr cadastral (**)	Număr de carte funciară (**)	Număr tarla/lot (**)	Număr parcelă (**)		
		Suprafața totală (*)	Cotă-parte <sup>5)</sup>						
Se completează de către vânzător.	PODARI/DOLJ	1,22 din acte și 1,2051 din măsurători	1/1	38290	38290	69	147	TA	
Verificat primărie <sup>4)</sup>	X	X	X	X	X	X	X	X	

3) Se completează categoria de folosință a terenurilor agricole situate în extravilan conform art. 2 din Legea fondului funciar nr. 18/1991, republicată, cu modificările și completările ulterioare.

4) Se completează cu "X" rubricile în care informațiile pot fi comparate cu datele din Registrul agricol, evidențele fiscale, evidențele de stare civilă, altele asemenea.

5) Cota-parte din suprafață se exprimă în fracție și în hectare.



(\*) Declar că terenul agricol situat în extravilan face obiectul acțiunii pentru pronunțarea unei hotărâri judecătorești care să țină loc de contract de vânzare:

DA NU X

Cunoscând că falsul în declarații se pedepsește conform Legii nr. 286/2009 privind Codul penal, cu modificările și completările ulterioare, declar că datele sunt reale, corecte și complete.

Vânzător/Împuternicit,  
**NIȚESCU ILIE** prin **NIȚESCU ADRIAN**

Semnătura  
.....  
L.S.

**Data 27.09.2024**

**NOTE:**

Câmpurile notate cu (\*) sunt obligatoriu de completat.

Câmpurile notate cu (\*\*) se completează în cazul în care sunt cunoscute informațiile.

CONFORM  
CU ORIGINALUL



**PROCES-VERBAL**  
de afișare a ofertei de vânzare





<b>Județul/Localitatea DOLJ</b> <b>COM. PODARI</b>	<b>Registrul de evidență nr.743 din 30.09.2024</b>
<b>Primăria PODARI</b>	

Încheiat astăzi, **30.09.2024** în temeiul art. 6 alin. (2) din Legea nr. 17/2014 privind unele măsuri de reglementare a vânzării terenurilor agricole situate în extravilan și de modificare a Legii nr.268/2001 privind privatizarea societăților ce dețin în administrare terenuri proprietate publică și privată a statului cu destinație agricolă și înființarea Agenției Domeniilor Statului, cu modificările și completările ulterioare.

În vederea îndeplinirii formalităților prevăzute de lege și aducerii la cunoștința preemtorilor a ofertei de vânzare nr.727 din data de **27.09.2024** depusă de către domnul **Nițescu Ilie** în calitate de vânzător prin mandatar domnul **Nițescu Adrian** împuternicit prin **Procură Specială nr.2028/05.09.2024** al terenului agricol situat în extravilanul localității Podari, județul Dolj s-a constatat afișarea ofertei de vânzare la sediul instituției și pe pagina de internet [www.podari.ro](http://www.podari.ro) în data de **30.09.2024**.

**Oferta de vânzare nr.727** din data de **27.09.2024** se afișează pentru un termen de 45 de zile lucrătoare și conține informații privind proprietarul terenului agricol, date privind identificarea terenului, precum și condițiile de vânzare.

În acest sens s-a întocmit proces-verbal de afișare a ofertei de vânzare nr.743 din data de **30.09.2024** a terenului agricol situat în extravilan.

<b>Primar,</b> <b>GHEORGHITĂ AUREL-FLORIN,</b>	
Semnătura 	
	
<b>Secretar general,</b> <b>MANDA SIMONA-VALERIA</b> 	<b>Inspector,</b> <b>OPREA RODICA-ELENA</b> 



## OFERTĂ DE VÂNZARE TEREN

Subsemnatul **NIȚESCU ILIE CNP**

prin **NIȚESCU ADRIAN CNP**

având adresa de comunicare în: localitatea Mun. Craiova, Bld. Nicolae Titulescu, Nr.23, Bl.H1, Sc.1, Et.3, Ap.13, Jud. Dolj, codul poștal . . . . ., e-mail . . . . ., tel. 0730742405 , vând teren agricol situat în extravilan, în suprafață de **0,98 (ha)** reprezentând cota parte 1/1 la prețul de **40.000 lei (\*)** (**patruzecimilei** )

1) Se completează numele și prenumele proprietarului terenului.

Condițiile de vânzare<sup>2)</sup> sunt următoarele: **40.000 lei (patruzecimilei)**

2) Se va completa în cifre și litere.

Date privind identificarea terenului:

Specificare	Informații privind amplasamentul terenului							Categoria de folosință <sup>3)</sup> (**)	Observații
	Orașul/ Comuna/ Județul (*)	Suprafață (ha)		Număr cadastral (**)	Număr de carte funciară (**)	Număr tarla/lot (**)	Număr parcelă (**)		
		Suprafața totală (*)	Cotă-parte <sup>5)</sup>						
Se completează de către vânzător.	<b>PODARI/DOLJ</b>	<b>0,98</b>	<b>1/1</b>	<b>38206</b>	<b>38206</b>	<b>55</b>	<b>30</b>	<b>TA</b>	
Verificat primărie <sup>4)</sup>	X	X	X	X	X	X	X	X	

3) Se completează categoria de folosință a terenurilor agricole situate în extravilan conform art. 2 din Legea fondului funciar nr. 18/1991, republicată, cu modificările și completările ulterioare.

4) Se completează cu "X" rubricile în care informațiile pot fi comparate cu datele din Registrul agricol, evidențele fiscale, evidențele de stare civilă, altele asemenea.

5) Cota-parte din suprafață se exprimă în fracție și în hectare.

(\*) Declar că terenul agricol situat în extravilan face obiectul acțiunii pentru pronunțarea unei hotărâri judecătorești care să țină loc de contract de vânzare:

DA NU X





Cunoscând că falsul în declarații se pedepsește conform Legii nr. 286/2009 privind Codul penal, cu modificările și completările ulterioare, declar că datele sunt reale, corecte și complete.

Vanzator/Imputernicit,  
**NIȚESCU ILIE prin NIȚESCU ADRIAN**

Semnătura  
*[Signature]*  
L.S.

**Data 27.09.2024**

**NOTE:**

Câmpurile notate cu (\*) sunt obligatoriu de completat.

Câmpurile notate cu (\*\*) se completează în cazul în care sunt cunoscute informațiile.

**CONFORM  
CU ORIGINALUL**



**PROCES-VERBAL**  
**de afișare a ofertei de vânzare**


<b>Județul/Localitatea DOLJ</b> <b>COM. PODARI</b>	<b>Registrul de evidență nr.744 din 30.09.2024</b>
<b>Primăria PODARI</b>	

Încheiat astăzi, **30.09.2024** în temeiul art. 6 alin. (2) din Legea nr. 17/2014 privind unele măsuri de reglementare a vânzării terenurilor agricole situate în extravilan și de modificare a Legii nr.268/2001 privind privatizarea societăților ce dețin în administrare terenuri proprietate publică și privată a statului cu destinație agricolă și înființarea Agenției Domeniilor Statului, cu modificările și completările ulterioare.

În vederea îndeplinirii formalităților prevăzute de lege și aducerii la cunoștința preemtorilor a ofertei de vânzare nr.729 din data de **27.09.2024** depusă de către domnul **Nițescu Ilie** în calitate de vânzător prin mandatar domnul **Nițescu Adrian** împuternicit prin **Procură Specială nr.2028/05.09.2024** al terenului agricol situat în extravilanul localității Podari, județul Dolj s-a constatat afișarea ofertei de vânzare la sediul instituției și pe pagina de internet [www.podari.ro](http://www.podari.ro) în data de **30.09.2024**.

**Oferta de vânzare nr.729** din data de **27.09.2024** se afișează pentru un termen de 45 de zile lucrătoare și conține informații privind proprietarul terenului agricol, date privind identificarea terenului, precum și condițiile de vânzare.

În acest sens s-a întocmit proces-verbal de afișare a ofertei de vânzare nr.744 din data de **30.09.2024** a terenului agricol situat în extravilan.

<b>Primar,</b> <b>GHEORGHITĂ AUREL-FLORIN,</b>	
Semnătura 	
<b>Secretar general,</b> <b>MANDA SIMONA-VALERIA</b> 	<b>Inspector,</b> <b>OPREA RODICA-ELENA</b> 

## OFERTĂ DE VÂNZARE TEREN

Subsemnatul **NIȚESCU ILIE CNP** prin **NIȚESCU ADRIAN CNP**, având adresa de comunicare în: localitatea Mun. Craiova, Bld. Nicolae Titulescu, Nr.23, Bl.H1,Sc.1, Et.3, Ap.13, Jud. Dolj, codul poștal . . . . ., e-mail . . . . ., tel. 0730742405, vând teren agricol situat în extravilan, în suprafață de **0,9409 (ha)** din acte și **0,8240 (ha)** din măsurători, reprezentând cota parte 1/1 la prețul de **143.334 lei (\*)** (**osutăpatruzecișitreimiitreisutetreizecișipatrului**)

1) Se completează numele și prenumele proprietarului terenului.

Condițiile de vânzare<sup>2)</sup> sunt următoarele: 143.334 lei (osutăpatruzecișitreimiitreisutetreizecișipatrului)

2) Se va completa în cifre și litere.

Date privind identificarea terenului:

Specificare	Informații privind amplasamentul terenului						Categoria de folosință <sup>3)</sup> (**)	Observații	
	Orașul/ Comuna/ Județul (*)	Suprafață (ha)		Număr cadastral (**)	Număr de carte funciară (**)	Număr tarla/lot (**)			Număr parcelă (**)
		Suprafața totală (*)	Cotă-parte <sup>5)</sup>						
Se completează de către vânzător.	<b>PODARI/DOLJ</b>	<b>0,9409 din acte și 0,8240 din măsurători</b>	<b>1/1</b>	<b>39398</b>	<b>39398</b>	<b>114</b>	<b>92</b>	<b>TA</b>	
Verificat primărie <sup>4)</sup>	✗	✗	✗	✗	✗	✗	✗	✗	

3) Se completează categoria de folosință a terenurilor agricole situate în extravilan conform art. 2 din Legea fondului funciar nr. 18/1991, republicată, cu modificările și completările ulterioare.

4) Se completează cu "X" rubricile în care informațiile pot fi comparate cu datele din Registrul agricol, evidențele fiscale, evidențele de stare civilă, altele asemenea.

5) Cota-parte din suprafață se exprimă în fracție și în hectare.

(\*) Declar că terenul agricol situat în extravilan face obiectul acțiunii pentru pronunțarea unei hotărâri judecătorești care să țină loc de contract de vânzare:

DA NU X

**CONFORM  
CU ORIGINALUL**



Cunoscând că falsul în declarații se pedepsește conform Legii nr. 286/2009 privind Codul penal, c modificările și completările ulterioare, declar că datele sunt reale, corecte și complete.

Vânzător/Împuternicit,  
**NIȚESCU ILIE** prin **NIȚESCU ADRIAN**

Semnătura



L.S.

**Data 27.09.2024**

**NOTE:**

Câmpurile notate cu (\*) sunt obligatoriu de completat.

Câmpurile notate cu (\*\*) se completează în cazul în care sunt cunoscute informațiile.

CONFORM  
CU ORIGINALUL

