

PROCES-VERBAL
de afișare a ofertei de vânzare




Județul/Localitatea DOLJ COM. PODARI	Registrul de evidență nr. 552 din 28.06.2024
Primăria PODARI	

Încheiat astăzi, **28.06.2024** în temeiul art. 6 alin. (2) din Legea nr. 17/2014 privind unele măsuri de reglementare a vânzării terenurilor agricole situate în extravilan și de modificare a Legii nr.268/2001 privind privatizarea societăților ce dețin în administrare terenuri proprietate publică și privată a statului cu destinație agricolă și înființarea Agenției Domeniilor Statului, cu modificările și completările ulterioare.

În vederea îndeplinirii formalităților prevăzute de lege și aducerii la cunoștința preemtorilor a ofertei de vânzare nr.549 din data de **27.06.2024** depusă de către doamna **Smarandache Anicuța-Ionela** în calitate de vânzătoare a terenului agricol situat în extravilanul localității Podari, județul Dolj s-a constatat afișarea ofertei de vânzare la sediul instituției și pe pagina de internet www.podari.ro în data de **28.06.2024**

Oferta de vânzare nr. 549 din data de **27.06.2024** se afișează pentru un termen de 45 de zile lucrătoare și conține informații privind proprietarul terenului agricol, date privind identificarea terenului, precum și condițiile de vânzare.

În acest sens s-a întocmit proces-verbal de afișare a ofertei de vânzare nr.552 din data de **28.06.2024** a terenului agricol situat în extravilan.

 Primar, GHEORGHITA AUREL-FLORIN, Semnătura L.S.	
Secretar general, MANDA SIMONA-VALERIA 	Inspector, OPREA RODICA-ELENA 

OFERTĂ DE VÂNZARE TEREN

Subsemnata **SMARANDACHE ANICUȚA-IONELA CNP** , având adresa de comunicare în: localitatea com. Drănic, sat Drănic, str. Principală, nr.21, jud. Dolj, codul poștal , e-mail , tel. , vând teren agricol situat în extravilan, în suprafață de **0,0714** (ha), reprezentând cota parte **1/1** la prețul de **5.000 lei (*)** (cincimiile)

1) Se completează numele și prenumele proprietarului terenului.

Condițiile de vânzare²⁾ sunt următoarele: **5.000 lei (cincimiile)**

2) Se va completa în cifre și litere.

Date privind identificarea terenului:

Specificare	Informații privind amplasamentul terenului							Categoría de folosință ³⁾ (**)	Observații
	Orașul/ Comuna/ Județul (*)	Suprafață (ha)		Număr cadastral (**)	Număr de carte funciară (**)	Număr tarla/lot (**)	Număr parcelă (**)		
		Suprafața totală (*)	Cotă-parte ⁵⁾						
Se completează de către vânzător.	PODARI/DOLJ	0,1125 ha din actele de proprietate și 0,0714 ha din măsurători	1/1	38788	38788	23	36	TA	
Verificat primărie ⁴⁾	X	X	X	X	X	X	X	X	

3) Se completează categoria de folosință a terenurilor agricole situate în extravilan conform art. 2 din Legea fondului funciar nr. 18/1991, republicată, cu modificările și completările ulterioare.

4) Se completează cu "X" rubricile în care informațiile pot fi comparate cu datele din Registrul agricol, evidențele fiscale, evidențele de stare civilă, altele asemenea.

5) Cota-parte din suprafață se exprimă în fracție și în hectare.

(*) Declar că terenul agricol situat în extravilan face obiectul acțiunii pentru pronunțarea unei hotărâri judecătorești care să țină loc de contract de vânzare:

DA NU X

CONFORM
CU ORIGINALUL



Cunoscând că falsul în declarații se pedepsește conform Legii nr. 286/2009 privind Codul penal, cu modificările și completările ulterioare, declar că datele sunt reale, corecte și complete.

Vânzător,
SMARANDACHE ANICUȚA-IONELA

Semnătura
[Signature]
.....
L.S.

Data 27.06.2024

NOTE:

Câmpurile notate cu (*) sunt obligatoriu de completat.

Câmpurile notate cu (**) se completează în cazul în care sunt cunoscute informațiile.

CONFORM
CU ORIGINALUL

