

PROCES-VERBAL
de afișare a ofertei de vânzare

Județul/Localitatea DOLJ COM. PODARI	Registrul de evidență nr.348 din 29.04.2024
Primăria PODARI	

Încheiat astăzi, **29.04.2024** în temeiul art. 6 alin. (2) din Legea nr. 17/2014 privind unele măsuri de reglementare a vânzării terenurilor agricole situate în extravilan și de modificare a Legii nr.268/2001 privind privatizarea societăților ce dețin în administrare terenuri proprietate publică și privată a statului cu destinație agricolă și înființarea Agenției Domeniilor Statului, cu modificările și completările ulterioare.

În vederea îndeplinirii formalităților prevăzute de lege și aducerii la cunoștința preemtorilor a ofertei de vânzare **nr.344 din data de 26.04.2024** depusă de către domnul **Stoeniu Marius-Valentin** în calitate de vânzător prin mandatar domnul **Caval Florin-Dănuț** împuternicit prin **Procură specială nr.523/24.04.2023** al terenului agricol situat în extravilanul localității Podari, județul Dolj s-a constatat afișarea ofertei de vânzare la sediul instituției și pe pagina de internet www.podari.ro în data de **29.04.2024**.

Oferta de vânzare nr.344 din data de **26.04.2024** se afișează pentru un termen de 45 de zile lucrătoare și conține informații privind proprietarul terenului agricol, date privind identificarea terenului, precum și condițiile de vânzare.

În acest sens s-a întocmit proces-verbal de afișare a ofertei de vânzare **nr.348** din data de **29.04.2024** a terenului agricol situat în extravilan.

Primar, GHEORGHITĂ AUREL-FLORIN,	
Semnătura L.S.	
p'Secretar general, CORCIU-VLAD IULIA <i>Culad</i>	Inspector, OPREA RODICA-ELENA <i>OPREA</i>

OFERTĂ DE VÂNZARE TEREN

Subsemnatul/Subsemnata¹⁾ STOENOIU MARIUS VALENTIN, CNP având adresa de comunicare în: localitatea PODARI, str. CONSTANTIN STOENOIU, nr. 16, județul DOLJ, codul poștal, e-mail, tel. prin împuternicit CAVAL FLORIN-DANUT, CNP, vând teren agricol situat în extravilan, în suprafață de **0.12** (ha), reprezentând cota parte -, la prețul de (*) 3.273,00 (lei).

1) Se completează numele și prenumele proprietarului terenului.

Condițiile de vânzare²⁾ sunt următoarele: 3.273,00 lei (treimiidouasutesaptezecisitreilei)

2) Se va completa în cifre și litere.

Date privind identificarea terenului:

Specificare	Informații privind amplasamentul terenului							Categoria de folosință ³⁾ (**)	Observații
	Orașul/ Comuna/ Județul (*)	Suprafață (ha)		Număr cadastral (**)	Număr de carte funciară (**)	Număr tarla/lot (**)	Număr parcelă (**)		
		Suprafața totală (*)	Cotă- parte ⁵⁾						
Se completează de către vânzător.	PODARI/ DOLJ	0.12	-	39002	39002	129	180	ARABIL	
Verificat primărie ⁴⁾	X	X	X	X	X	X	X	X	

3) Se completează categoria de folosință a terenurilor agricole situate în extravilan conform art. 2 din Legea fondului funciar nr. 18/1991, republicată, cu modificările și completările ulterioare.

4) Se completează cu "X" rubricile în care informațiile pot fi comparate cu datele din Registrul agricol, evidențele fiscale, evidențele de stare civilă, altele asemenea.

5) Cota-parte din suprafață se exprimă în fracție și în hectare.

(*) Declar că terenul agricol situat în extravilan face obiectul acțiunii pentru pronunțarea unei hotărâri judecătorești care să țină loc de contract de vânzare:

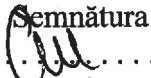
DA NU

Cunoscând că falsul în declarații se pedepsește conform Legii nr. 286/2009 privind Codul penal, cu modificările și completările ulterioare, declar că datele sunt reale, corecte și complete.

CONFORM
CU ORIGINALUL



Vânzător/Împuternicit,
CAVAL FLORIN DANUT
(numele și prenumele în clar)

Semnătura

L.S.

Data 26.04.2024

NOTE:

Câmpurile notate cu (*) sunt obligatoriu de completat.

Câmpurile notate cu (**) se completează în cazul în care sunt cunoscute informațiile.

CONFORM
CU ORIGINALUL



PROCES-VERBAL
de afișare a ofertei de vânzare



Județul/Localitatea DOLJ COM. PODARI	Registrul de evidență nr.349 din 29.04.2024
Primăria PODARI	

Încheiat astăzi, **29.04.2024** în temeiul art. 6 alin. (2) din Legea nr. 17/2014 privind unele măsuri de reglementare a vânzării terenurilor agricole situate în extravilan și de modificare a Legii nr.268/2001 privind privatizarea societăților ce dețin în administrare terenuri proprietate publică și privată a statului cu destinație agricolă și înființarea Agenției Domeniilor Statului, cu modificările și completările ulterioare.

În vederea îndeplinirii formalităților prevăzute de lege și aducerii la cunoștința preemptorilor a ofertei de vânzare **nr.346 din data de 26.04.2024** depusă de către domnul **Stoenoiu Marius-Valentin** în calitate de vânzător prin mandatar domnul **Caval Florin-Dănuț** împuternicit prin **Procură specială nr.523/24.04.2023** al terenului agricol situat în extravilanul localității Podari, județul Dolj s-a constatat afișarea ofertei de vânzare la sediul instituției și pe pagina de internet www.podari.ro în data de **29.04.2024**.

Oferta de vânzare nr.346 din data de **26.04.2024** se afișează pentru un termen de 45 de zile lucrătoare și conține informații privind proprietarul terenului agricol, date privind identificarea terenului, precum și condițiile de vânzare.

În acest sens s-a întocmit proces-verbal de afișare a ofertei de vânzare **nr.349** din data de **29.04.2024** a terenului agricol situat în extravilan.

Primar, GHEORGHITĂ AUREL FLORIN	
Semnătura L.S.	
p'Secretar general, CORCIU-VLAD IULIA 	Inspector, OPREA RODICA-ELENA 

OFERTĂ DE VÂNZARE TEREN

Subsemnatul/Subsemnata¹⁾ STOENOIU MARIUS VALENTIN, CNP [redacted], având adresa de comunicare în: localitatea PODARI, str. CONSTANTIN STOENOIU, nr. 16, județul DOLJ, codul poștal [redacted], e-mail [redacted], tel. [redacted] prin imputernicit CAVAL FLORIN-DANUT, CNP [redacted], vând teren agricol situat în extravilan, în suprafață de 0.10 (ha), reprezentând cota parte -, la prețul de (*) 2.727,00 (lei).

1) Se completează numele și prenumele proprietarului terenului.

Condițiile de vânzare²⁾ sunt următoarele: 2.727,00 lei (douamiiisaptesutedouazacisisaptelei)

2) Se va completa în cifre și litere.

Date privind identificarea terenului:

Specificare	Informații privind amplasamentul terenului							Categorია de folosință ³⁾ (**)	Observații
	Orașul/ Comuna/ Județul (*)	Suprafață (ha)		Număr cadastral (**)	Număr de carte funciară (**)	Număr tarla/lot (**)	Număr parcelă (**)		
		Suprafața totală (*)	Cotă- parte ⁵⁾						
Se completează de către vânzător.	PODARI/ DOLJ	0.10	-	39001	39001	129	179	VIE	
Verificat primărie ⁴⁾	✓	✓	✓	✓	✗	✗	✗	✗	

3) Se completează categoria de folosință a terenurilor agricole situate în extravilan conform art. 2 din Legea fondului funciar nr. 18/1991, republicată, cu modificările și completările ulterioare.

4) Se completează cu "X" rubricile în care informațiile pot fi comparate cu datele din Registrul agricol, evidențele fiscale, evidențele de stare civilă, altele asemenea.

5) Cota-parte din suprafață se exprimă în fracție și în hectare.

(*) Declar că terenul agricol situat în extravilan face obiectul acțiunii pentru pronunțarea unei hotărâri judecătorești care să țină loc de contract de vânzare:

DA NU

Cunoscând că falsul în declarații se pedepsește conform Legii nr. 286/2009 privind Codul penal, cu modificările și completările ulterioare, declar că datele sunt reale, corecte și complete.



Vanzator/Imputernicit,
CAVAL FLORIN DANUT
(numele și prenumele în clar)

Semnătura

CF.....
L.S.

Data 26.04.2024

NOTE:

Câmpurile notate cu (*) sunt obligatoriu de completat.

Câmpurile notate cu (**) se completează în cazul în care sunt cunoscute informațiile.

CONFORM
CU ORIGINALUL



PROCES-VERBAL
de afișare a ofertei de vânzare

Județul/Localitatea DOLJ COM. PODARI	
Primăria PODARI	Registrul de evidență nr. 364 din 10.05.2024

Încheiat astăzi, **10.05.2024** în temeiul art. 6 alin. (2) din Legea nr. 17/2014 privind unele măsuri de reglementare a vânzării terenurilor agricole situate în extravilan și de modificare a Legii nr.268/2001 privind privatizarea societăților ce dețin în administrare terenuri proprietate publică și privată a statului cu destinație agricolă și înființarea Agenției Domeniilor Statului, cu modificările și completările ulterioare.

În vederea îndeplinirii formalităților prevăzute de lege și aducerii la cunoștința preemtorilor a ofertei de vânzare nr.360 din data de **09.05.2024** depusă de către domnul **Vrăjitoru Ionel** prin mandatar domnul **Caval Florin-Dănuț** conform **Procură Specială nr.801/07.05.2024** în calitate de vânzător al terenului agricol situat în extravilanul localității Podari, județul Dolj s-a constatat afișarea ofertei de vânzare la sediul instituției și pe pagina de internet www.podari.ro în data de **10.05.2024**

Oferta de vânzare nr.360 din data de **09.05.2024** se afișează pentru un termen de 45 de zile lucrătoare și conține informații privind proprietarul terenului agricol, date privind identificarea terenului, precum și condițiile de vânzare.

În acest sens s-a întocmit proces-verbal de afișare a ofertei de vânzare nr. **364** din data de **10.05.2024** a terenului agricol situat în extravilan.

Primar, GHEORGHITĂ AUREL-FIORIN, Semnătura L.S. 	
p'Secretar general, CORCIU-VLAD IULIA 	Inspector, OPREA RODICA-ELENA 

OFERTĂ DE VÂNZARE TEREN

Subsemnatul/Subsemnata¹⁾ VRAJITORU IONEL, CNP _____, având adresa de comunicare în: localitatea Podari, str Dunarii, nr.13, județul/sectorul DOLJ, codul poștal , e-mail , tel. prin împuternicit CAVAL FLORIN-DANUT, CNP _____, vând teren agricol situat în extravilan, în suprafață de 0.8501 (ha), reprezentând cota parte -, la prețul de (*) 29.543,95(lei).

1) Se completează numele și prenumele proprietarului terenului.

Condițiile de vânzare²⁾ sunt următoarele:29.543,95 lei
(douazecisinouademiicincisutepatruzecisitreileisinouazecisicincibani)

2) Se va completa în cifre și litere.

Date privind identificarea terenului:

Specificare	Informații privind amplasamentul terenului							Categoricia de folosință ³⁾ (**)	Observații
	Orașul/ Comuna/ Județul (*)	Suprafață (ha)		Număr cadastral (**)	Număr de carte funciară (**)	Număr tarla/lot (**)	Număr parcelă (**)		
		Suprafața totală (*)	Cotă- parte ⁵⁾						
Se completează de către vânzător.	PODARI/ DOLJ	0.8501	-	36860	36860	129	20	ARABIL	
Verificat primărie ⁴⁾	X	X	X	X	X	X	X	X	

3) Se completează categoria de folosință a terenurilor agricole situate în extravilan conform art. 2 din Legea fondului funciar nr. 18/1991, republicată, cu modificările și completările ulterioare.

4) Se completează cu "X" rubricile în care informațiile pot fi comparate cu datele din Registrul agricol, evidențele fiscale, evidențele de stare civilă, altele asemenea.

5) Cota-parte din suprafață se exprimă în fracție și în hectare.

(*) Declar că terenul agricol situat în extravilan face obiectul acțiunii pentru pronunțarea unei hotărâri judecătorești care să țină loc de contract de vânzare:

DA NU

Cunoscând că falsul în declarații se pedepsește conform Legii nr. 286/2009 privind Codul penal, cu modificările și completările ulterioare, declar că datele sunt reale, corecte și complete.



Vanzator/Imputernicit,
CAVAL FLORIN DANUT
(numele și prenumele în clar)

Semnatura
...
L.S.

Data 09.05.2024

NOTE:

Câmpurile notate cu (*) sunt obligatoriu de completat.

Câmpurile notate cu (**) se completează în cazul în care sunt cunoscute informațiile.



PROCES-VERBAL
de afișare a ofertei de vânzare


Județul/Localitatea DOLJ COM. PODARI	Registrul de evidență nr. 365 din 10.05.2024
Primăria PODARI	

Încheiat astăzi, **10.05.2024** în temeiul art. 6 alin. (2) din Legea nr. 17/2014 privind unele măsuri de reglementare a vânzării terenurilor agricole situate în extravilan și de modificare a Legii nr.268/2001 privind privatizarea societăților ce dețin în administrare terenuri proprietate publică și privată a statului cu destinație agricolă și înființarea Agenției Domeniilor Statului, cu modificările și completările ulterioare.

În vederea îndeplinirii formalităților prevăzute de lege și aducerii la cunoștința preemtorilor a ofertei de vânzare nr.362 din data de **09.05.2024** depusă de către domnul **Vrăjitoru Ionel** prin mandatar domnul **Caval Florin-Dănuț** conform **Procură Specială nr.801/07.05.2024** în calitate de vânzător al terenului agricol situat în extravilanul localității Podari, județul Dolj s-a constatat afișarea ofertei de vânzare la sediul instituției și pe pagina de internet www.podari.ro în data de **10.05.2024**

Oferta de vânzare nr.362 din data de **09.05.2024** se afișează pentru un termen de 45 de zile lucrătoare și conține informații privind proprietarul terenului agricol, date privind identificarea terenului, precum și condițiile de vânzare.

În acest sens s-a întocmit proces-verbal de afișare a ofertei de vânzare nr. **365** din data de **10.05.2024** a terenului agricol situat în extravilan.

Primar, GHEORGHITĂ AUREL-FLOREANU	
Semnătura L.S.	
	
p'Secretar general, CORCIU-VLAD IULIA <i>Culda</i>	Inspector, OPREA RODICA-ELENA <i>OPREA</i>

OFERTĂ DE VÂNZARE TEREN

Subsemnatul/Subsemnata¹⁾ VRAJITORU IONEL, CNP [redacted], având adresa de comunicare în: localitatea Podari, str Dunarii, nr.13, județul/sectorul DOLJ, codul poștal , e-mail , tel. prin imputernicit CAVAL FLORIN-DANUT, CNP [redacted], vând teren agricol situat în extravilan, în suprafață de 0.7966 (ha), reprezentând cota parte -, la prețul de (*) 27.684,65(lei).

1) Se completează numele și prenumele proprietarului terenului.

Condițiile de vânzare²⁾ sunt următoarele:27.684,65 lei
(douazecisiasptedemiisasesuteoptzecisipatruleisisaizecicincibani)

2) Se va completa în cifre și litere.

Date privind identificarea terenului:

Specificare	Informații privind amplasamentul terenului							Categoria de folosință ³⁾ (**)	Observații
	Orașul/ Comuna/ Județul (*)	Suprafață (ha)		Număr cadastral (**)	Număr de carte funciară (**)	Număr tarla/lot (**)	Număr parcelă (**)		
		Suprafața totală (*)	Cotă- parte ⁵⁾						
Se completează de către vânzător.	PODARI/ DOLJ	0.7966	-	32256	32256	129	19	ARABIL	
Verificat primărie ⁴⁾	X	X	X	X	X	X	X	X	

3) Se completează categoria de folosință a terenurilor agricole situate în extravilan conform art. 2 din Legea fondului funciar nr. 18/1991, republicată, cu modificările și completările ulterioare.

4) Se completează cu "X" rubricile în care informațiile pot fi comparate cu datele din Registrul agricol, evidențele fiscale, evidențele de stare civilă, altele asemenea.

5) Cota-parte din suprafață se exprimă în fracție și în hectare.

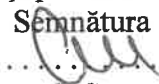
(*) Declar că terenul agricol situat în extravilan face obiectul acțiunii pentru pronunțarea unei hotărâri judecătorești care să țină loc de contract de vânzare:

DA NU

Cunoscând că falsul în declarații se pedepsește conform Legii nr. 286/2009 privind Codul penal, cu modificările și completările ulterioare, declar că datele sunt reale, corecte și complete.



Vanzator/Imputernicit,
CAVAL FLORIN DANUT
(numele și prenumele în clar)
Semnătura


L.S.

Data 09.05.2024

NOTE:

Câmpurile notate cu (*) sunt obligatoriu de completat.

Câmpurile notate cu (**) se completează în cazul în care sunt cunoscute informațiile.

